

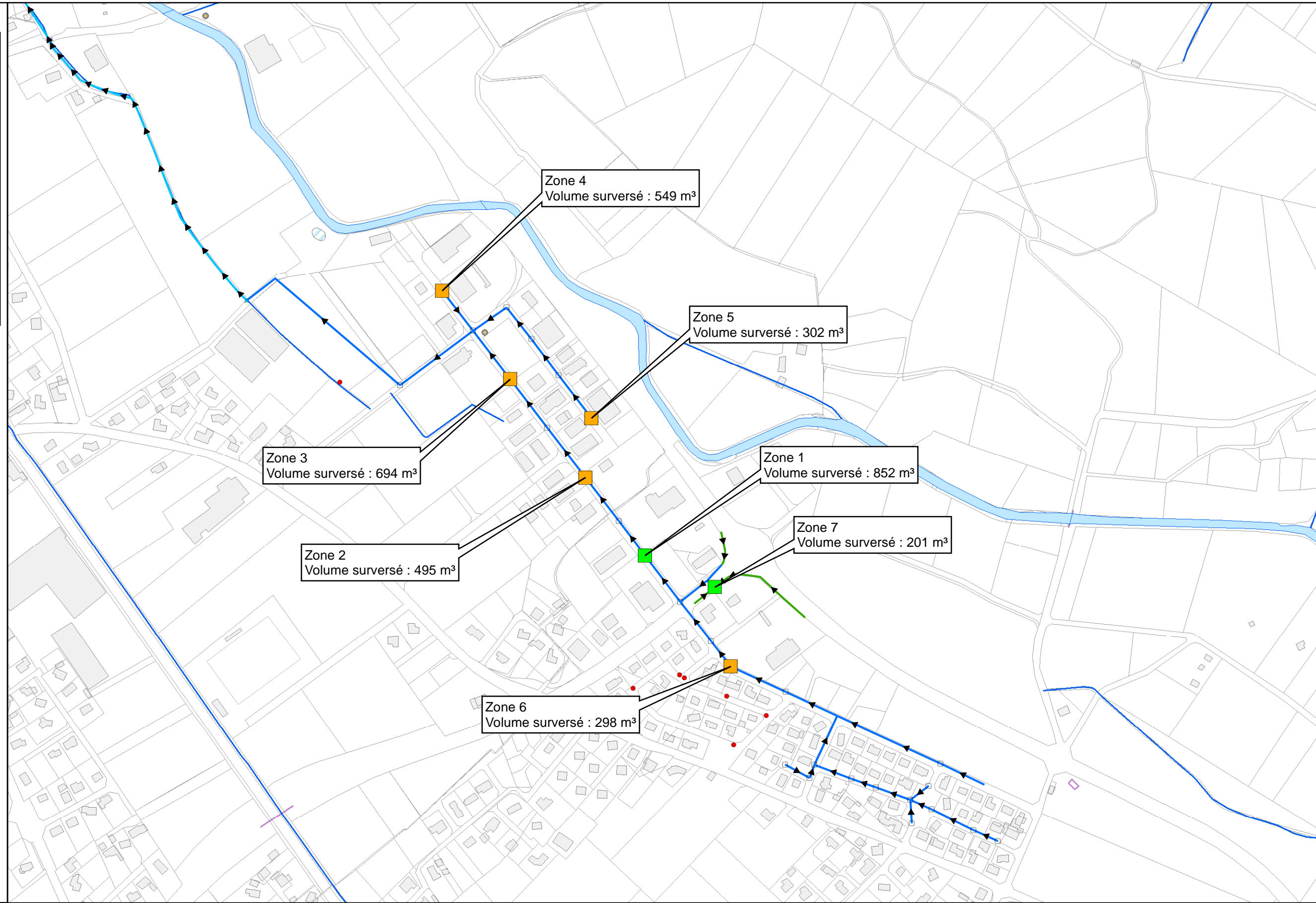

Légende

- Regard
- Puisard
- Canalisations
- Fossé

Volume surversé - pluie de 1h

Risque

- Fort
- Moyen
- Faible



Communauté de Communes
de la Plaine de Nay
Département des Pyrénées Atlantiques

Schéma Directeur des Eaux Pluviales

Résultat de la modélisation - 20 ans - Commune de Bordes Assat
Durée de pluie : 1h

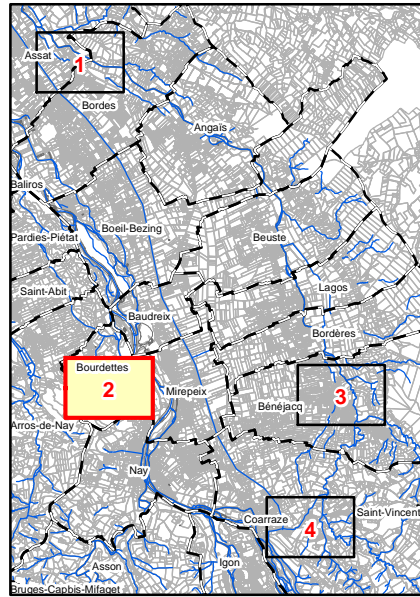


Dessin : JCT

Echelle : 1/5000

Indice : a

Fichier : 140708_CC_NAY_phasel1_Resutat modelisation etat actuel 1h.mxd



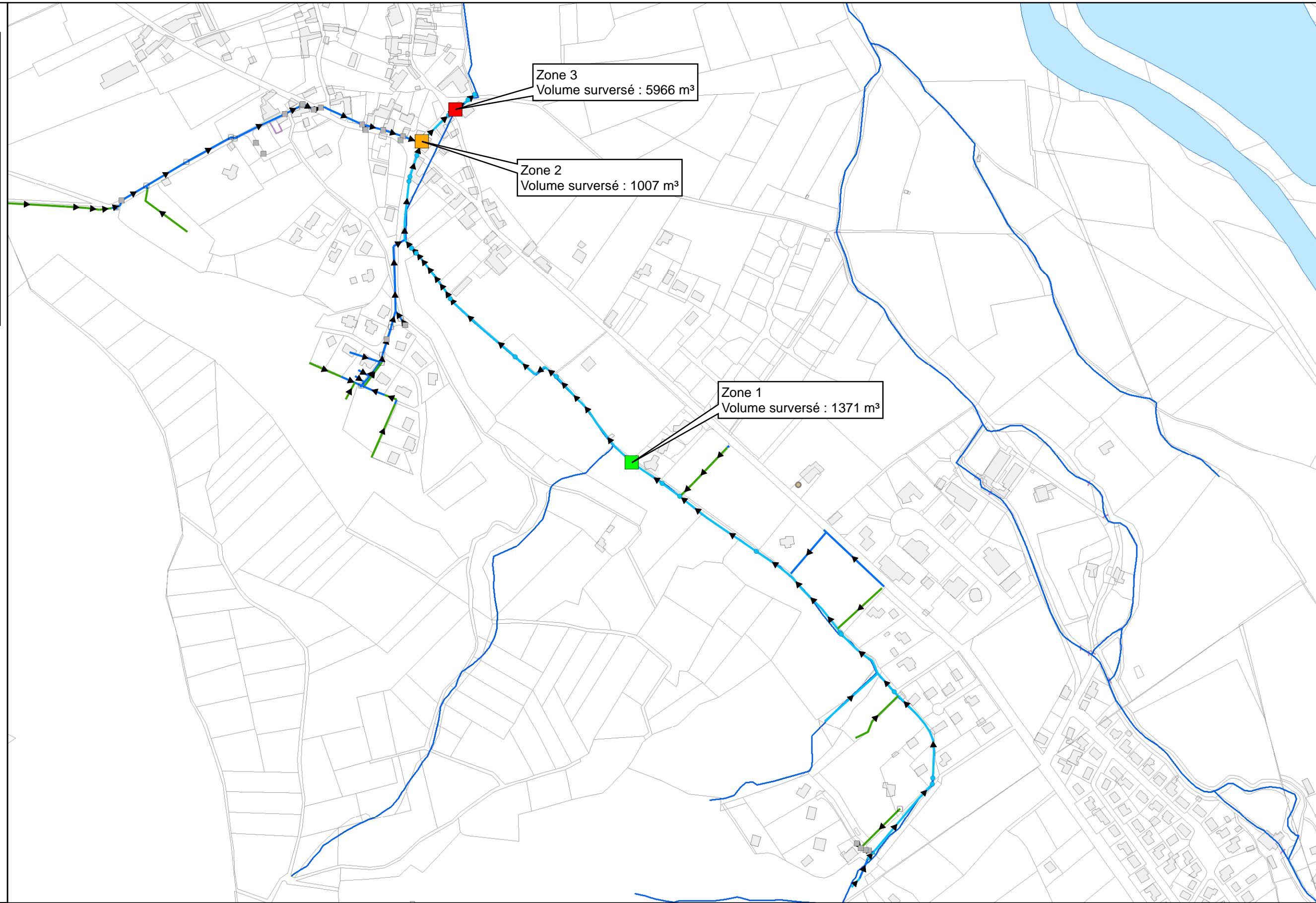

Légende

- ◻ Regard
- Puisard
- Canalisations
- Fossé

Volume surversé - pluie de 1h

Risque

- Fort
- Moyen
- Faible



Communauté de Communes
de la Plaine de Naye
Département des Pyrénées Atlantiques

Schéma Directeur des Eaux Pluviales

Résultat de la modélisation - 20 ans - Commune de Bourdettes
Durée de pluie : 1h

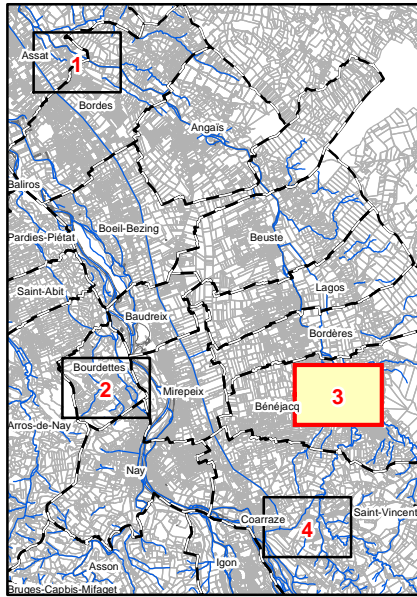


Dessin : JCT

Echelle : 1/5000

Indice : a

Fichier : 140708_CC_NAY_phasel1_Resutat modelisation etat actuel 1h.mxd



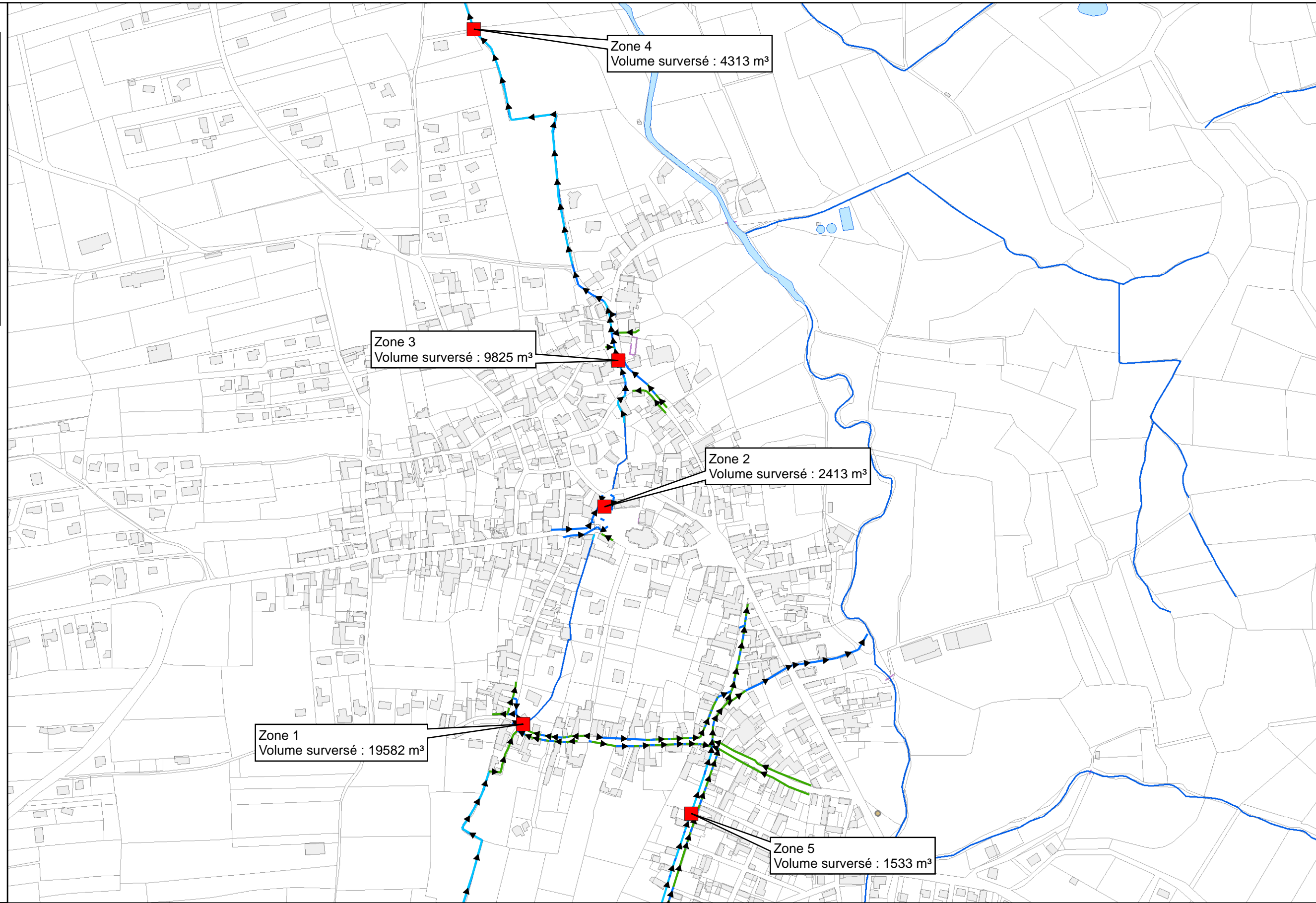
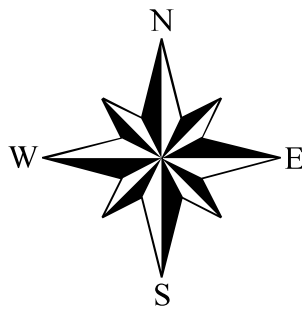
Légende

- ◻ Regard
- Puisard
- Canalisations
- Fossé

Volume surversé - pluie de 1h

Risque

- Fort
- Moyen
- Faible

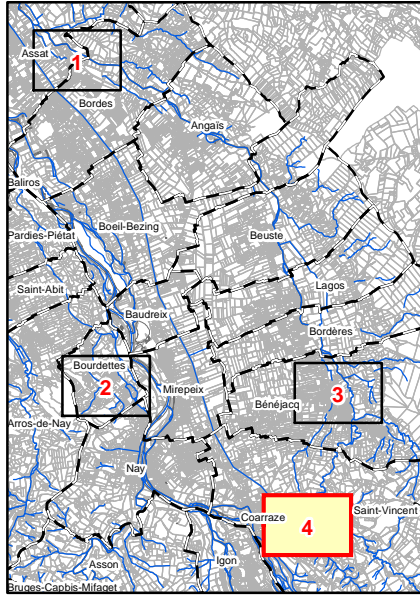


Communauté de Communes
de la Plaine de Nay
Département des Pyrénées Atlantiques

Schéma Directeur des Eaux Pluviales

Résultat de la modélisation - 20 ans - Commune de Bénéjacq
Durée de pluie : 1h





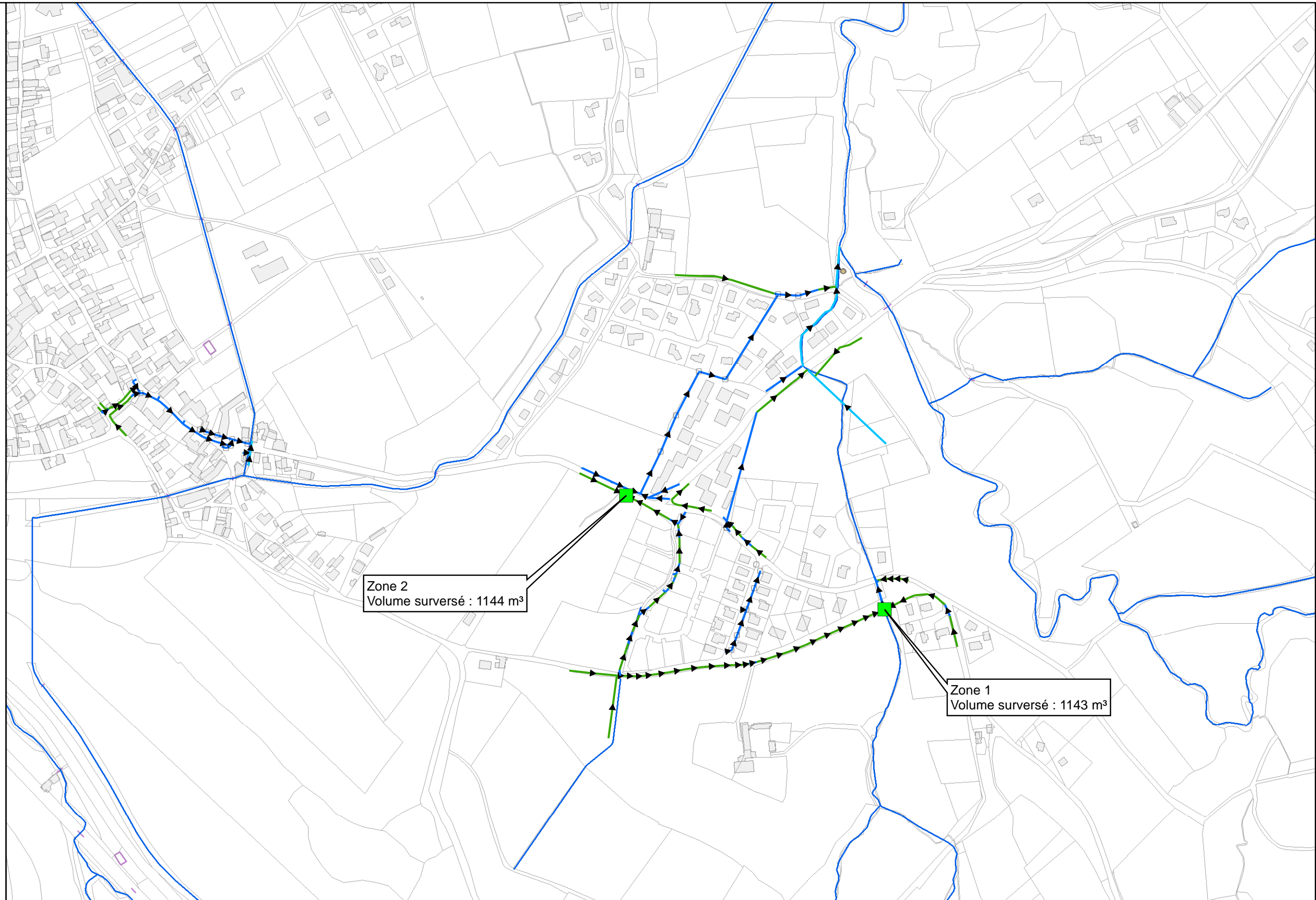

Légende

- Regard
- Puisard
- Canalisations
- Fossé

Volume surversé - pluie de 1h

Risque

- Fort
- Moyen
- Faible



Communauté de Communes
de la Plaine de Naye
Département des Pyrénées Atlantiques

Schéma Directeur des Eaux Pluviales

Résultat de la modélisation - 20 ans - Commune de Coarraze
Durée de pluie : 1h



Dessin : JCT

Echelle : 1/5000

Indice : a

Fichier : 140708_CC_NAY_phasel1_Resutat modelisation etat actuel 1h.mxd